

POŠTNE TABLE NA KRANJSKEM / V SLOVENIJI


POŠTNE TABLE V AVSTRIJSKEM CESARSTVU (1814-1867)

V knjigi »Pošta na Dolenjskem do leta 1918« (avtorica Majda Bregar) je črnobela fotografija C. kr. poštne nabiralnice v Semiču. Datirana je na začetek 20. stoletja.



Tabla c. kr. poštne nabiralnice, zač. 20. st.

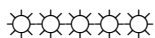
Vir: Zgodovina pošte na Dolenjskem do 1918 (last Bernarda Kukar, Semič)



Žigi izdani ob 140. letnici prve poštne zbiralnice, 1841-1981

Vir: Pošta na slovenskih tleh (PTT Slovenija)

Mogoče je bila tabla prve zbiralnice sestavljena iz poštnega roga (sken je iz kuverte izdane v spomin (140. letnica) na prvo pisemsko zbiralnico na Gorenjskem (Škofja Loka).



Dolenjski muzej v Novem mestu hrani tablo »C. kr. Poštnega urada Novo mesto«, ki jo je zaradi dvojnosti rabe (prej je bila to tabla »C. kr. Finančne okrajne direkcije Novo mesto«). Tabla je datirana v drugo polovico 19. stoletja, kar bi pomenila, da nemara sodi še v čas Avstrijskega cesarstva.

Drugo podobno poštno tablo smo našli preko Karavank. Zanimivo je, da je to tabla mesta Weitz, ki se je včasih imenovalo Altradmannsdorf« - torej stara Radovljica.



Dve tabli »C. kr. poštnega urada«, pred 1867 (?)

Vir: Vir: Zgodovina pošte na Dolenjskem do 1918 (arhiv Dolenjski muzej NM)

Vir: spletna stran tourismus-weitz.au

POŠTNE TABLE V AVSTROOGRSKI (1867-1918)

Dolenjski muzej v Novem mestu hrani tudi tablo »C. kr. poštne in brzojavnega urada« (datirano konec 19. stoletja). V Radovljici so leta 1873 preselili pošto nabiralnico na drugo lokacijo in tam odprli poštni urad. Tega leta smo dobili tudi telegraf, tako da obstaja velika verjetnost, da je identična tabla visela tudi na Dralkini hiši. Vse od leta 1873 do konca prve svetovne vojne.



Tabla »C. kr. poštne in brzojavnega urada«, konec 19. St.

Vir: Vir: Zgodovina pošte na Dolenjskem do 1918 (arhiv Dolenjski muzej NM)

V vsej Vojvodini Kranjski so na poštah visele dvojezične table. Državo Avstroogrsko je predstavljal državni grb na vrhu table. Slovenski napis na tabli: »C. kr. poštni urad« Spodaj je bilo napisano še: »Nabiralnica c. kr. pošte / hranilnični sklad«. **Ne moremo dognati, ali so dvojezične table visele že v času nastanka nove države - Avstroogrške (1867), ali pa se je slovenski napis »pojvil« kasneje.**



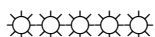
Poštna tabla na ŽP Jesenice, 1910
Vir. arhiv Maksimilijan Košir (foto Fran Pavlin)



Poroka na Brezjah - pred gostilni Gabrijelčič, 1914
Vir: arhiv Damijan Janežič



Dva detajla
Vir: arhiv Damijan Janežič



POŠTNE TABLE V KRALJEVINI SHS IN KRALJEVINI JUGOSLAVIJI (1919-1941)

V času obeh kraljevin so na naših poštah zopet visele dvojezične table. Nemški jezik je zamenjal srbski (čirilica), nemški grb pa grba novih držav - Kraljevine SHS (1919-1929) in Kraljevine Jugoslavije (1929-1941).

V večjih mestih so imeli na pošti tudi telegraf in telefon in go je pisalo tudi na poštni tabli. V manjših krajih in vaseh so imeli le pošto (nabiralnico pisem) in zato so table različne. Nismo še zasledili poštne table, kjer bi pisalo samo pošta-telefon ali pošta-telegraf.



Poštna tabla (Naklo), 1919-41
Vir: arhiv Pavle Kozjek (foto D. Janežič)

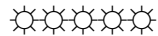
Poštna tabla, 1919-41
Vir: Pošta na slovenskih tleh



Pošta na Prevaljah (desni vhod), 1920
Vir: slovenske novice (foto Boris Dolničar)



**Poštna tabla (in nabiralnik) v Sorci, 1928-41
Vir: SEM (foto Vekoslav Kramarič)**

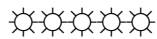


POŠTNE TABLE MED OKUPACIJO (1941-1945)

Leta 1941 nas je okupirala Nemčija in dobili smo tudi nove poštna table. V tem času je zanimivo pogledati »pošto« (pisma, dopisnice ...), ki so bili naslovljeni v naše kraje. Na Gorenjsko so pošto naslavljali: Südkärnten Ostmark, Oberkrain, Oberkrain - Deutschland, Deutschaln (Vzhodna Koroška Marka, Gorenjska, Gorenjska - Nemčija, Nemčija).



Poštna tabla v času okupacije, 1941-45
Vir: tablo hrani Pavle Kozjek (foto Damijan Janežič)



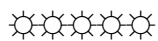
POŠTNE TABLE V FLRJ (1945-1963)

V novi državi Jugoslaviji smo takoj po vojni kakopak dobili nove poštne table. Napis pošta je bil tokrat samo slovenski, zgornji del table je krasil republiški grb, spodnji poštni znak (kuverta in rog) pa je dobil rdečo zvezdo.



Poštna tabla, 1945-1963

Vir: Muzej pošte in telekomunikacij - Tehniški muzej Slovenije



POŠTNE TABLE V SFRJ (1963-1991)

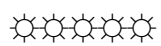


Poštna tabla, 1963-1991

Vir: knjiga »Pošta na Slovenskih tleh« (Pošta Slovenije, 1997)



Poštna tabla v Naklem, 1988
Vir: arhiv PGD Naklo (detajl)



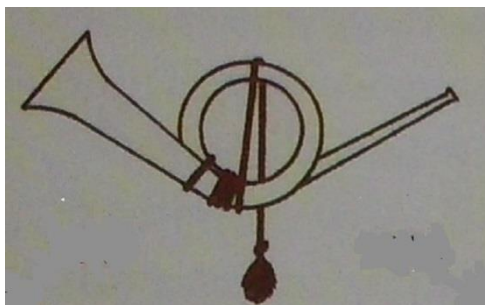
POŠTNE TABLE V REPUBLIKI SLOVENIJI (OD 1991)

Novo poštno tablo (predvsem simbol) bi lahko poimenovali »povratak v preteklost«. Poštne table pred letom 1867 nismo našli, tako da niti ne vemo, če so bile poštne nabiralnice opremljene s poštnimi tablami. Če so bile, je bil verjetno na njih simbol poštnega roga - takšen kot so ga upodobili na jubilejnem ovitku ob 140. letnici prve poštne nabiralnice na Gorenjske - poštne nabiralnice v Škofji Loki.



Poštne table, od 1991

Vir: www.izola.info



Logotip poštne nabiralnice, 1841

Vir: Jubilejni ovitek ob 140 letnici (Pošta Slovenije)

.....



Poštna tabla v Nemčiji
Vir: pitopia.de

To tablo, ki je v bistvu betonski relief smo našli na spletni strani pitopia.de. Če si predstavljamo dvoglavega avstrijskega orla, si lahko predstavljamo, da je bila podobna tudi pri nas. Kdaj nam ni uspelo razvozlati. Mogoče pred Ilirskimi Provincami.

.....

Sestavil Goran Lavrenčak - DAR

Prvič objavljeno, 15. 6. 2015

Zadnja redakcija: 1.5. 2020

goran.lavrencak@gmail.com